










Legenda Wiarda - fase 1

-  projectgrens fase 1
-  privéterrein/erf
-  parkeerruimte (op privéterrein)
-  boom, vrijstaand of in rij
-  haag (1 m. hoogte)
-  gras, intensief beheer
-  berm, intensief beheer
-  natuurlijke oever, extensief beheer
-  beplanting, extensief beheer
-  laagte voor opvang water (bij piekbuien)
-  fietspad (asfalt, rood)
-  rijbaan (signaalbruin, dikformaat, keperverband)
-  rijbaan (signaalbruin, keiformaat, keperverband)
-  trottoir (betontegel)
-  loopstrook (signaalbruin, dikformaat, halfsteensverband)
-  molgoot (signaalbruin, dikformaat)
-  middenstrip met parkeerruimte (aardebruin, dikformaat, elleboogverband)
-  parkeerpaas (zwart, dikformaat, elleboogverband)
-  alle parkeerplaatsen voorzien van symbooltegel [P]
-  lichtmast

Aan deze tekening kunnen geen rechten worden ontleend. Juli 2019